

## INFORME DIARIO DE MONITOREO DE MEDIOS\*

\*Vigilancia basada en eventos de interés epidemiológico mediante el monitoreo de medios abiertos de comunicación locales y nacionales.

### Reporte de eventos:

Amenaza	Tema	Medio	Fecha	Resumen	Liga	Prioridad
Biológico	Posibles focos de contagio Covid-19	El sol de Cuernavaca	25 febrero 2021	En Mazatepec, se encuentra en riesgo la Feria del quinto viernes, todo depende del cambio de semáforo epidemiológico de la pandemia del Covid-19, dieron a conocer autoridades; "la feria depende de la semaforización" sería el tercer año consecutivo que no se realiza.	<a href="https://www.elsoldecuernavaca.com.mx/local/en-riesgo-de-suspenderse-la-feria-de-la-loma-en-mazatepec-7916226.html">https://www.elsoldecuernavaca.com.mx/local/en-riesgo-de-suspenderse-la-feria-de-la-loma-en-mazatepec-7916226.html</a>	Bajo
Biológico	Casos activos Covid-19	Diario de Morelos	25 febrero 2021	La Secretaría de Salud Morelos informa que a la fecha en Morelos se han estudiado 299 mil 159 personas, de las cuales se han confirmado 64 mil 896 con coronavirus COVID-19; 348 están activas y se han registrado 5 mil 197 defunciones.	<a href="https://www.diariodemorelos.com/noticias/registra-morelos-348-casos-activos-de-covid19">https://www.diariodemorelos.com/noticias/registra-morelos-348-casos-activos-de-covid19</a>	Bajo
Altas temperaturas	Fin de semana caluroso	La Unión	26 febrero 2021	La Comisión Estatal del Agua (Ceagua) dio a conocer ayer que para el último fin de semana de febrero se prevén días despejados, con algunos nublados, pero escasas probabilidades de lluvia.	<a href="https://launion.com.mx/morelos/sociedad/noticias/200799-reporta-ceagua-fin-de-semana-caluroso-para-morelos.html">https://launion.com.mx/morelos/sociedad/noticias/200799-reporta-ceagua-fin-de-semana-caluroso-para-morelos.html</a>	Bajo



<http://ssm.gob.mx>



Servicios de Salud Morelos



@MorelosSalud

Callejón Borda N°3 Col. Centro C.P. 62000  
Teléfono (777) 312 62 31 / 314 33 36 ext. 222

**Calle Gómez Azcárate No. 205, Col. Lomas de la Selva  
C.P. 62270, Cuernavaca, Morelos. Tel.: 777 102 25 56**

## INFORME DE RIESGOS METEOROLOGICOS

**Fuente:** Servicio Meteorológico Nacional de México, CONAGUA.

### LLUVIAS PUNTUALES FUERTES SOBRE EL SURESTE DE MÉXICO, ASÍ COMO VIENTO FUERTE DE COMPONENTE NORTE SOBRE EL ISTMO Y GOLFO DE TEHUANTEPEC

Este día, el **frente Núm. 31** mantendrá características de estacionario sobre el oriente del territorio mexicano y en interacción con un **canal de baja presión** sobre el sureste del país, ocasionarán chubascos y lluvias puntuales fuertes en dichas regiones. La **masa de aire frío** asociada al frente, generará ambiente frío a muy frío al amanecer sobre el noreste, norte y centro de México, así como gélido en zonas serranas de Chihuahua y Durango. Por otra parte, la **corriente en chorro subtropical** originará rachas de viento fuertes sobre el noroeste y norte de la República Mexicana. Un **canal de baja presión** en el interior del país y la **entrada de humedad** del Océano Pacífico, Mar Caribe y Golfo de México, propiciarán lluvias aisladas y chubascos que podrían acompañarse de descargas eléctricas en el occidente, centro y sur del país, así como en la Península de Yucatán.

#### Pronostico de Temperaturas Máximas:

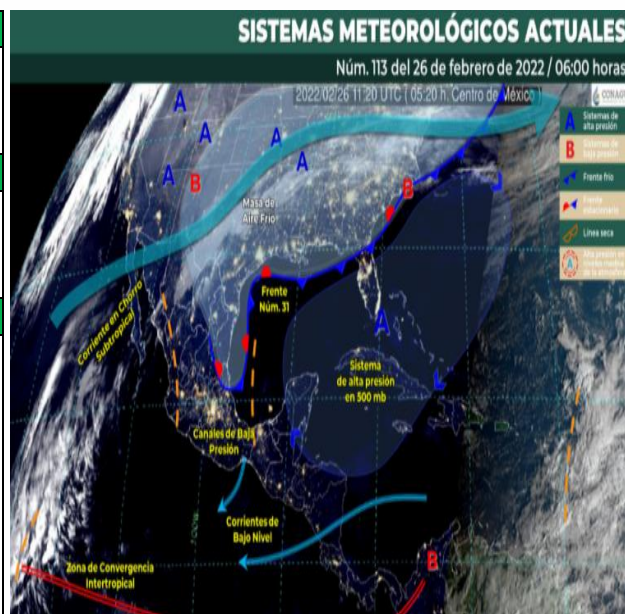
**Temperaturas máximas de 35 a 40 °C:** Sinaloa, Nayarit, Jalisco, Colima, Michoacán, **Morelos**, Guerrero, Oaxaca, Chiapas, Campeche y Yucatán.

#### Pronostico de Temperaturas Mínimas:

**Temperaturas mínimas de 0 a 5 °C:** Nuevo León, Tamaulipas, Zacatecas, San Luis Potosí, Guanajuato, Hidalgo, Estado de México, Puebla, Tlaxcala, Veracruz y Oaxaca.

#### Pronostico en región Mesa Central:

Cielo mayormente despejado durante la mañana y medio nublado con chubascos en Hidalgo y Puebla, así como lluvias aisladas en Guanajuato y Querétaro. **Sin lluvias en Tlaxcala y Morelos.** Ambiente frío a fresco con bancos de niebla dispersos durante la mañana y heladas en zonas altas de Puebla, mientras que por la tarde se prevé ambiente cálido a caluroso en la región. Viento de componente este de 10 a 25 km/h con rachas de hasta 40 km/h en Hidalgo, Puebla y Tlaxcala.



<http://ssm.gob.mx>



Servicios de Salud Morelos



@MorelosSalud

Callejón Borda N°3 Col. Centro C.P. 62000  
Teléfono (777) 312 62 31 / 314 33 36 ext. 222

**Calle Gómez Azcárate No. 205, Col. Lomas de la Selva  
C.P. 62270, Cuernavaca, Morelos. Tel.: 777 102 25 56**

## INFORME DE MONITOREO VOLCÁNICO Y SISMOLÓGICO

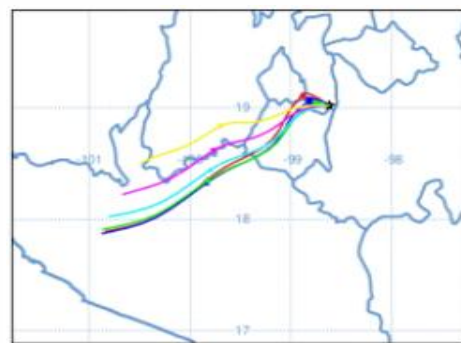
**Fuente:** Servicio Sismológico Nacional, UNAM. / Centro nacional de Prevención de Desastres (CENAPRED)-SEGOB, SENEAM-SCT y NOAA.


En las últimas 24 horas, mediante los sistemas de monitoreo del **volcán Popocatepetl**, se detectaron **23 exhalaciones de baja intensidad, acompañadas de vapor de agua, gas y ligeras cantidades de ceniza, 408 minutos de tremor de baja amplitud y un sismo volcanotectónico** ocurrido ayer a las 15:41 h, con magnitud calculada de 1.3. Durante la mañana y **al momento de este reporte, se observa una ligera emisión de vapor de agua y gases volcánicos con dirección noroeste.**

NIVEL DE ALERTA	SEMAFORO	AMARILLO-FASE 2	RECOMENDACIONES PARA LA FASE AMARILLO FASE 2
	<b>Incremento de actividad:</b> <ul style="list-style-type: none"> <li>Pluma de vapor de agua y gas</li> <li>Ligera caída de ceniza en áreas cercanas</li> <li>Caída de fragmentos incandescentes</li> <li>Crecimiento y destrucción de domos de lava</li> <li>Posibilidad de flujos piroclásticos por explosiones</li> <li>Flujos de lodo o escombros de corto alcance</li> </ul>		<ol style="list-style-type: none"> <li>Continuar con el radio de seguridad de 12 km, por lo que la permanencia en esa área no está permitida.</li> <li>Controlar el tránsito entre Santiago Xalitlintla y San Pedro Nexapa, vía Paso de Cortés.</li> <li>A las autoridades de Protección Civil, mantener sus procedimientos preventivos, de acuerdo con sus planes operativos.</li> <li>A la población se le recomienda elevar la atención a los avisos de las autoridades de su localidad y se exhorta a no acercarse al volcán, y mucho menos al cráter.</li> <li>Mantenerse fuera de cañadas ante posibles flujos de lodo, principalmente en temporada de lluvias.</li> </ol>

### PRONOSTICO DE CAIDA DE CENIZA

En caso de una exhalación de ceniza volcánica, **el pronóstico de trayectoria hacia el oeste, cambiando al oeste-suroeste**, (simulando exhalación cada hora en las próximas 6 horas) a su paso por la zona oeste del estado de Puebla; zona sureste del Estado de México; **zona noreste, norte, noroeste, oeste, centro y suroeste del estado de Morelos** y zona norte del estado de Guerrero, para las **primeras 12 horas de pronóstico** (14:00 a las 02:00 hora local). Posteriormente para las últimas 12 horas de pronóstico, (02:00 a las 14:00 hora local del día siguiente), las trayectorias continuarán sobre la zona sur y suroeste del estado de México y zona norte, noroeste y centro-oeste del estado de Guerrero.



SISMOS	Se registró sismo de magnitud de <b>3.7 grados Richter</b> , a las 04:52:34 hrs con localización del epicentro a 66 km al suroeste de Mapastepec, Chiapas. <b>NO PERCIBIDO EN EL ESTADO DE MORELOS.</b>	
	<b>REPORTE DE DAÑOS A LA POBLACION</b> <b>PROTECCIÓN CIVIL</b> Sin reporte de daños a la población ni a la infraestructura en salud.	



<http://ssm.gob.mx>



Servicios de Salud Morelos



@MorelosSalud

Callejón Borda N°3 Col. Centro C.P. 62000  
 Teléfono (777) 312 62 31 / 314 33 36 ext. 222

Calle Gómez Azcárate No. 205, Col. Lomas de la Selva  
 C.P. 62270, Cuernavaca, Morelos. Tel.: 777 102 25 56

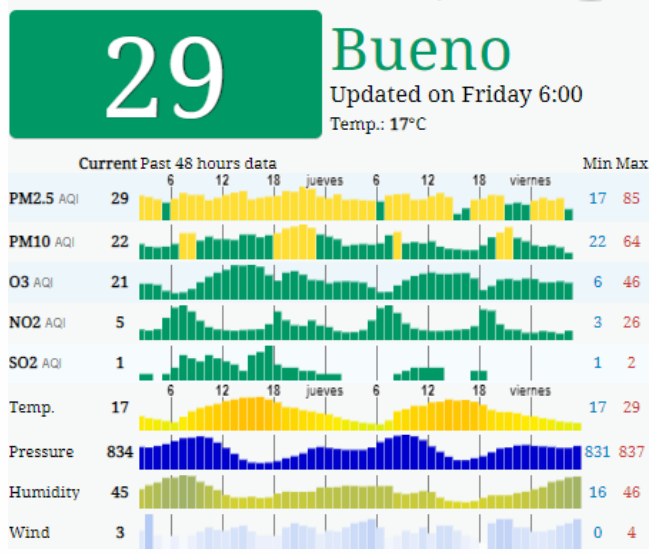
## INFORME DE TEMPERATURAS Y CALIDAD DEL AIRE

Fuente: Comisión Estatal de Agua (CEAGUA)

ICA	CALIDAD DEL AIRE	RECOMENDACIONES A LA POBLACIÓN
0-50	Buena	No se anticipan impactos a la salud cuando la calidad del aire se encuentra en este intervalo.
51-100	Moderada	Las personas extraordinariamente sensitivas deben considerar limitación de los esfuerzos físicos excesivos y prolongados al aire.
101-150	Dañina a la salud de los grupos sensitivos	Los niños adultos activos, y personas con enfermedades respiratorias tales como el asma, deben evitar los esfuerzos físicos excesivos y prolongados al aire.
151-200	Dañina a la salud	Los niños adultos activos, y personas con enfermedades respiratorias tales como el asma, deben evitar los esfuerzos físicos excesivos y prolongados al aire libre; las demás personas, especialmente los niños, deben limitar los esfuerzos excesivos y prolongados al aire libre.
201-300	Muy dañina a la salud	Los niños adultos activos, y personas con enfermedades respiratorias tales como el asma, deben evitar todos los esfuerzos excesivos al aire libre; las demás personas, especialmente los niños, deben limitar los esfuerzos físicos excesivos al aire libre.
300+	Arriesgado	

### CALIDAD DEL AIRE CUERNAVACA, MORELOS.

Estación de Monitoreo Cuernavaca Centro, Morelos.

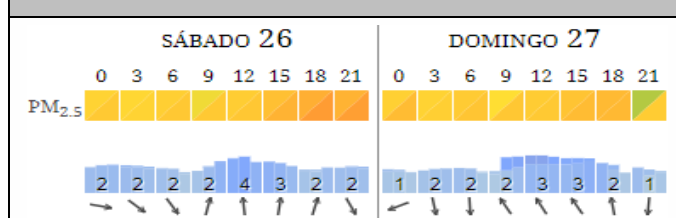


### PRONOSTICO DE TEMPERATURAS POR MUNICIPIO

Municipio	Min.	Max.	Municipio	Min.	Max.
Amacuzac	12°	38°	Tepalcingo	15°	34°
Cuautla	14°	32°	Ayala	14°	31°
Jiutepec	15°	33°	Huitzilac	05°	23°
Temixco	14°	35°	Tepoztlán	13°	34°
Tlaltizapan	13°	35°	Zacualpan	12°	30°
Axochiapan	15°	36°	Tlalquitenango	15°	39°
Cuernavaca	13°	33°	Puente de Ixtla	14°	38°
Jojutla	15°	40°			

Elaboró: Enrique Hernández Hidrometeorólogo

### PRONOSTICO DE LA CALIDAD DEL AIRE



### TEMPERATURAS MAXIMAS Y MINIMAS, ÚLTIMAS 24 HRS

Mínimas	Máximas
Huitzilac 05° 23°	Tlaquitenango 15° 39°
Tetela del Volcán 09° 24°	Jojutla 15° 40°
Totolapan 11° 25°	Axochiapan 15° 36°
Ocuituco 11° 26°	Zacatepec 17° 33°



<http://ssm.gob.mx>



Servicios de Salud Morelos



@MorelosSalud

Callejón Borda N°3 Col. Centro C.P. 62000  
 Teléfono (777) 312 62 31 / 314 33 36 ext. 222

Calle Gómez Azcárate No. 205, Col. Lomas de la Selva  
 C.P. 62270, Cuernavaca, Morelos. Tel.: 777 102 25 56



**MORELOS**  
2018 - 2024

**SERVICIOS  
DE SALUD**

**Fecha:** 26 febrero del 2022  
**Semana Epidemiológica:** 08  
**Área:** Coordinación de Vigilancia Epidemiológica, **UIES.**

## INFORME DE MONITOREO EPIDEMIOLÓGICO

**Fuente:** Jurisdicciones Sanitarias del estado de Morelos.

### **JURISDICCION SANITARIA I:**

- SIN EVENTOS EXTRAORDINARIOS.

### **JURISDICCION SANITARIA II:**

- SIN EVENTOS EXTRAORDINARIOS.

### **JURISDICCION SANITARIA III:**

- SIN EVENTOS EXTRAORDINARIOS.



<http://ssm.gob.mx>



Servicios de Salud Morelos



@MorelosSalud

Callejón Borda N°3 Col. Centro C.P. 62000  
Teléfono (777) 312 62 31 / 314 33 36 ext. 222

**Calle Gómez Azcárate No. 205, Col. Lomas de la Selva  
C.P. 62270, Cuernavaca, Morelos. Tel.: 777 102 25 56**